



**КОМИТЕТ ИМУЩЕСТВЕННЫХ ОТНОШЕНИЙ
АДМИНИСТРАЦИИ ПЕРМСКОГО МУНИЦИПАЛЬНОГО РАЙОНА**

РЕШЕНИЕ

о размещении объектов № 48

Пермский край
Пермский район

27.01.2021

Комитет имущественных отношений администрации Пермского муниципального района разрешает Акционерному обществу «Газпром газораспределение Пермь» (ИНН 5902183841, ОГРН 1025900512670, почтовый адрес: 614000, г. Пермь, ул. Петропавловская, 43)

размещение объекта: «газопровод давлением до 0,6 Мпа, для размещения которого не требуется разрешение на строительство»

на землях государственная собственность на которые не разграничена

на срок 1 год с 27.01.2021г. по 26.01.2022г.

Местоположение: Пермский край, Пермский район, Лобановское с/п, п. Мулянка, ул. Юбилейная, к з/у 3.

Приложение: схема предполагаемых к использованию земель или земельных участков.

Председатель комитета
имущественных отношений администрации
Пермского муниципального района

(подпись, печать)

Г.В. Мюресов



Схема предполагаемых к использованию земель или части земельного участка

Объект: Газопровод давлением до 0,6 Мпа, для размещения которого не требуется разрешения на строительство

Местоположение: расположенных по адресу: край Пермский, р-н Пермский, с.п. Лобановское, п. Мулянка, ул. Юбилейная, к з/у 3

Площадь земель или части земельного участка, кв.м.: 532

Категория земель: земли населенных пунктов

Вид разрешенного использования: -

Описание границ смежных землепользователей:

От точки н1 до точки н2 - земельный участок с кадастровым номером 59:32:1220001:705

От точки н2 до точки н3 - земли общего пользования

От точки н3 до точки н4 - земельный участок с кадастровым номером 59:32:1220001:1042


От точки н4 до точки н8 - земли общего пользования

От точки н8 до точки н1 - земельный участок с кадастровым номером 59:32:1220001:1238

Каталог координат, м

№ точки границы	X	Y
н1	495006.23	2239056.58
н2	495020.16	2239044.75
н3	495025.67	2239051.63
н4	494983.96	2239085.85
н5	494983.43	2239085.23
н6	494978.81	2239089.23
н7	494971.62	2239080.93
н8	494978.65	2239074.84
н9	494981.33	2239077.73
н1	495006.23	2239056.58

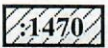
Условные обозначения:



- предполагаемый участок земель, на которых планируется размещение объекта



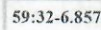
- границы и номер земельного участка, сведения о которых внесены в ЕГРН



- границы и номер объекта капитального строительства, сведения о которых внесены в ЕГРН



- граница кадастрового квартала



- зоны с особыми условиями использования территории, сведения о которых внесены в ЕГРН

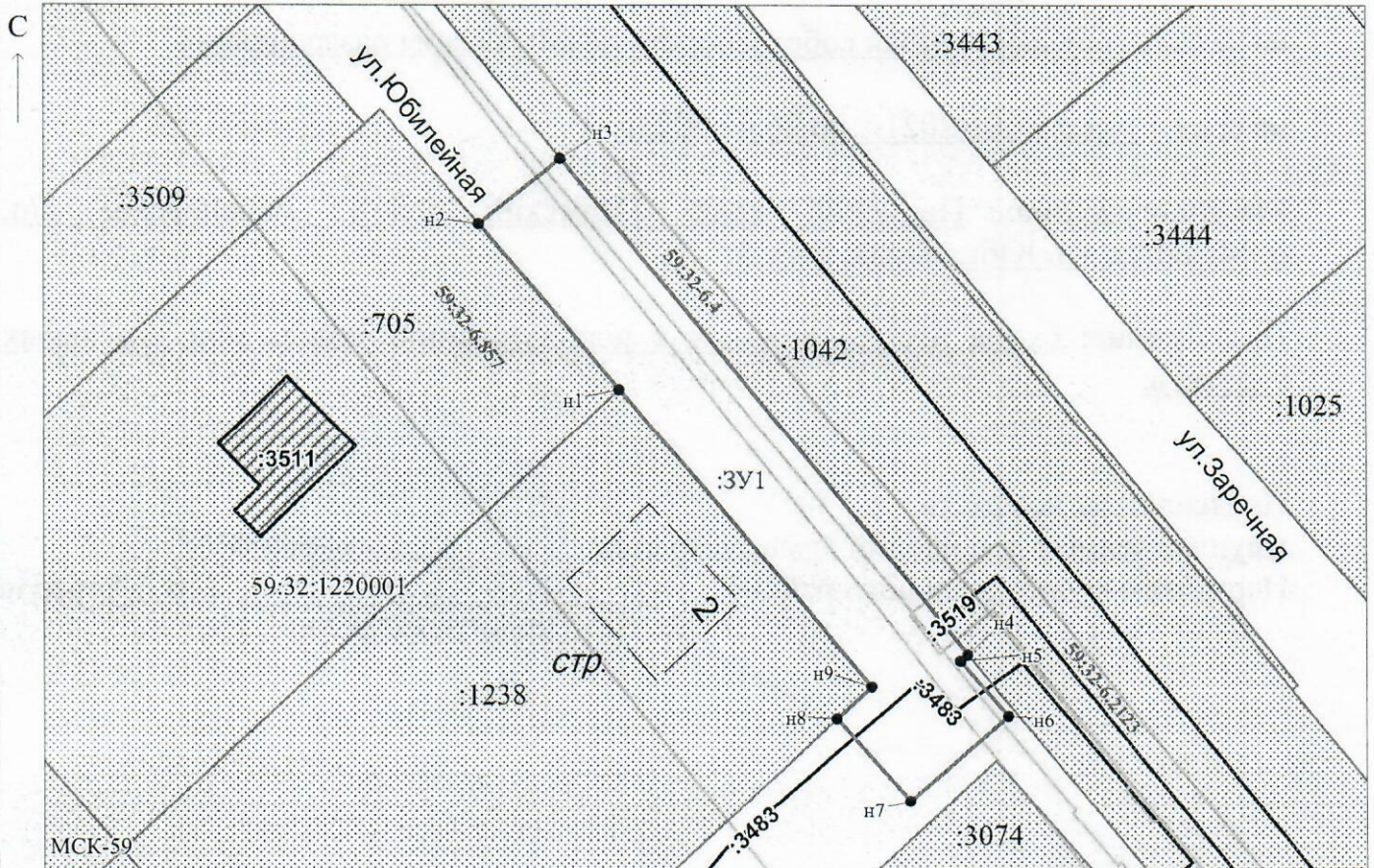


- обозначение запрашиваемого земельного участка



- характерная точка границ земель или части земельного участка

59:32:1220001 - номер кадастрового квартала



Масштаб 1:600

Заявитель: _____ / Егошина И.В.
 МП (подпись, расшифровка подписи)

(для юридических лиц и индивидуальных предпринимателей)